1 Mira

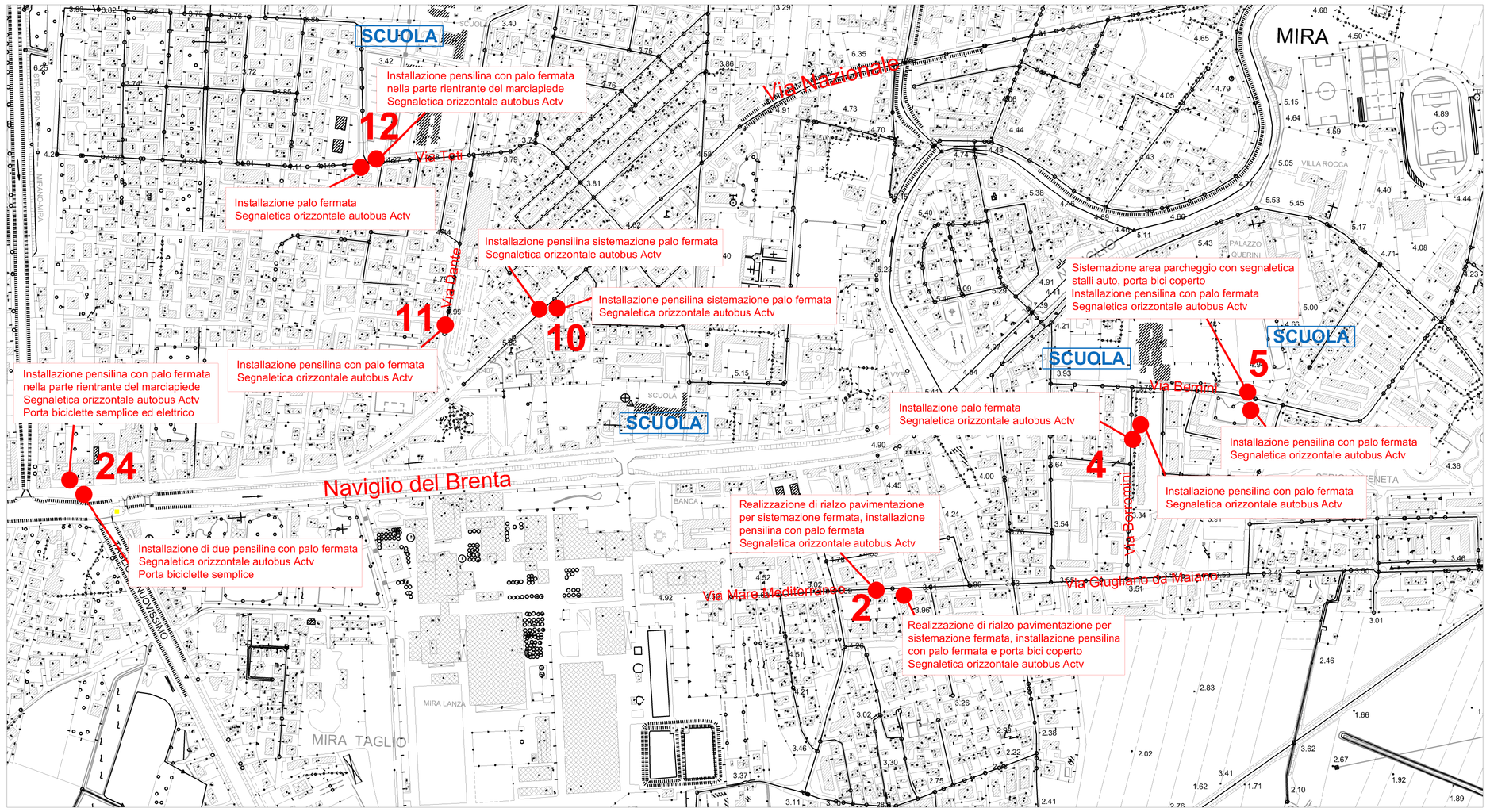

PLANIMETRIA PIANIFICAZIONE DEGLI INTERVENTI SULLE FERMATE

Scala 1:100

Linea Mira Buse - Marano

Elenco fermate oggetto di interventi:

2 - Via Mare Mediterraneo
4 - Via Borromini - Scuole
5 - Via Bernini parcheggio
10 - Via Nazionale - Mirasole
11 - Via Dante Alighieri
12 - Via Toti - Scuole

Linea Venezia - Padova

Elenco fermate oggetto di interventi:

24 - Via Nazionale - Mira Centro

2 Borbiago

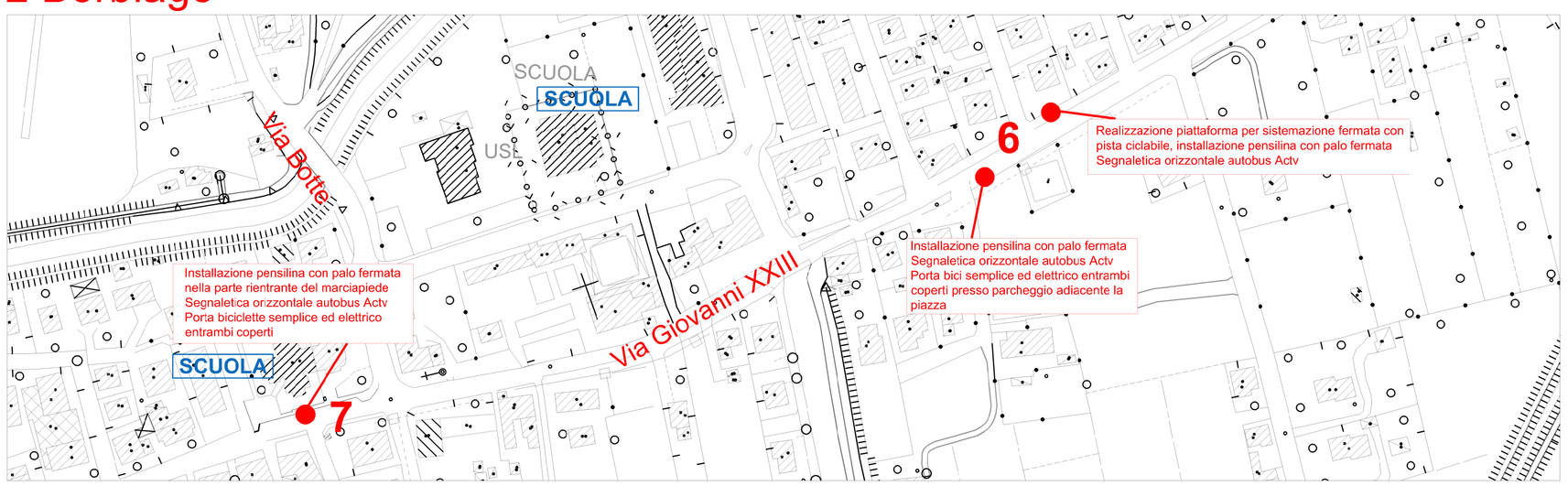

PLANIMETRIA PIANIFICAZIONE DEGLI INTERVENTI SULLE FERMATE

Scala 1:100

Linea Oriago - Mellaredo

Elenco fermate oggetto di interventi:

6 - Via Giovanni XXIII - Via Sieve
7 - Via Giovanni XIII - Chiesa

Area di intervento

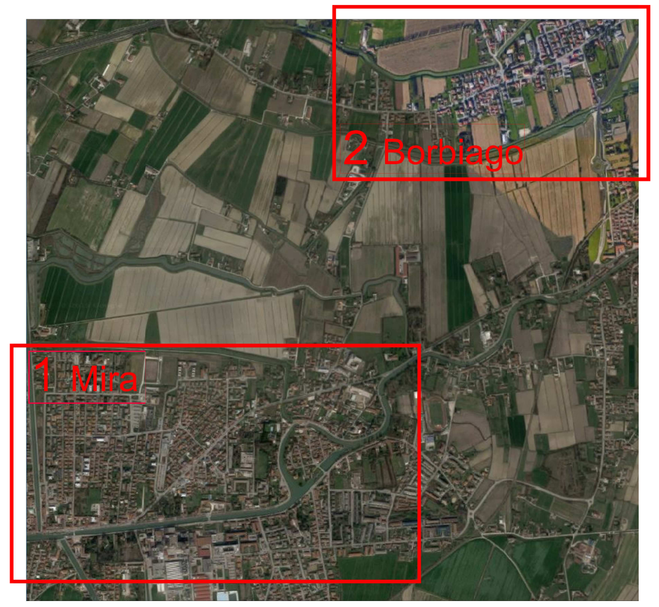

FOTOPIANO AREE INTERVENTI

Comune di Mira

MINISTERO DELL'AMBIENTE E DELLA TUTELA DEL TERRITORIO E DEL MARE

AVM Holding

PROGRAMMA SPERIMENTALE NAZIONALE DI MOBILITA' SOSTENIBILE CASA-SCUOLA E CASA-LAVORO

Realizzazione di punti attrezzati di interscambio modale per incentivare l'uso del trasporto pubblico lungo direttrici interessate da forti flussi scolastici

SISTEMAZIONE E MESSA IN SICUREZZA DELLE STRUTTURE DI FERMATA LUNGO LE LINEE DI TRASPORTO VERSO GLI ISTITUTI SCOLASTICI

PROGETTO ESECUTIVO

Responsabile Unico del Procedimento:
Arch. Gabriele Bertaggia

Comune di Mira

Progettista:
Ing. Matteo Negro

Gruppo di lavoro:
Arch. Alessandra Stronchi
Arch. Chiara Todesco
Arch. Renata Tomini
Arch. Alessandra Zanessi

Coordinatore della sicurezza in fase di Progetto:
Ing. Guido Franchin

AVM Holding
Azienda Veneziana della Mobilità S.p.A.
Sede - Isola Nova del Tronchetto 33 - Venezia

1.4 INQUADRAMENTO GENERALE:

Pianificazione interventi fernate

TAV. 5 PE

SCALA: 1:10.000 | REV.00 | gennaio 2021

DIS.:

NOME FILE:

OPERA PROTETTA AI SENSI DELLA LEGGE 22 APRILE 1941 No. 633 TUTTI I DIRITTI RISERVATI. QUALSIASI RIPRODUZIONE ED UTILIZZAZIONE NON AUTORIZZATE SARANNO PERSEGUITI A RIGORE DI LEGGE