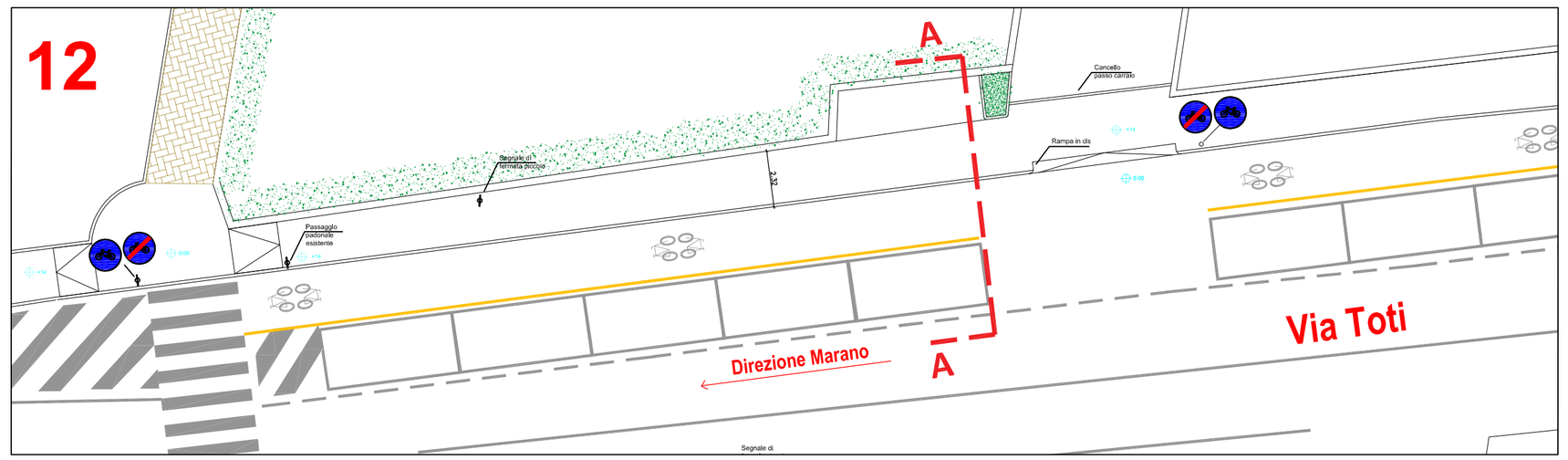

STATO DI FATTO - PLANIMETRIA AREA DI FERMATA
Scala 1:200

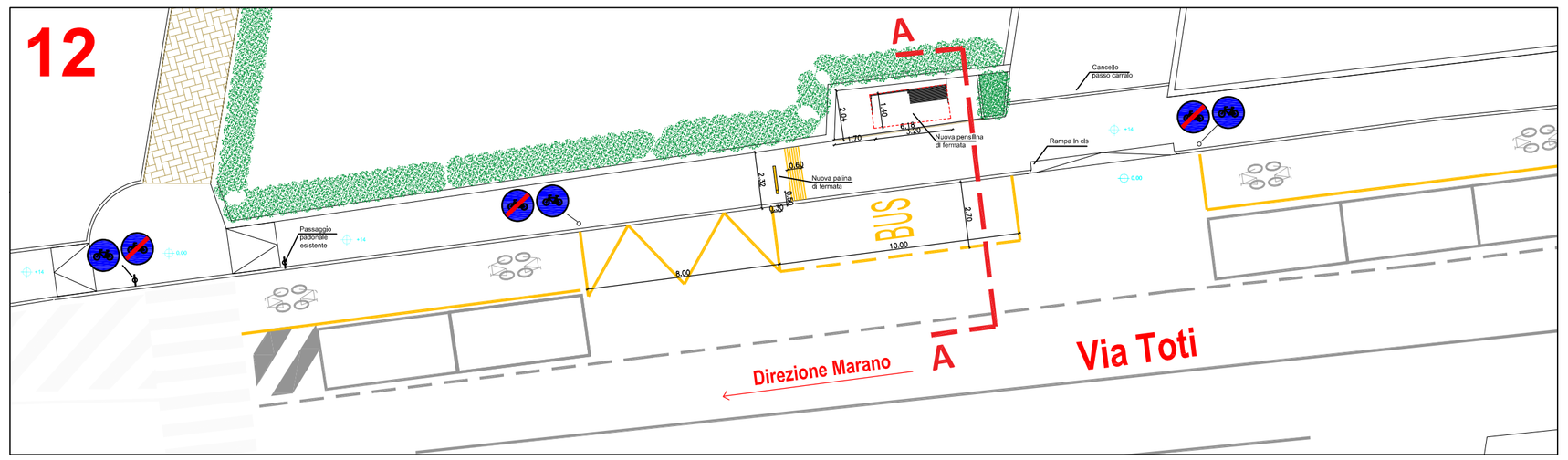

PROGETTO - PLANIMETRIA AREA DI FERMATA
Scala 1:200

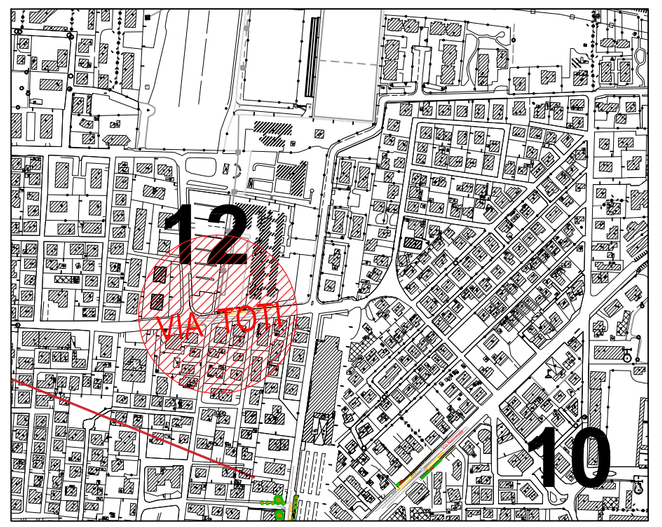

PLANIMETRIA RIFERIMENTO INTERVENTI

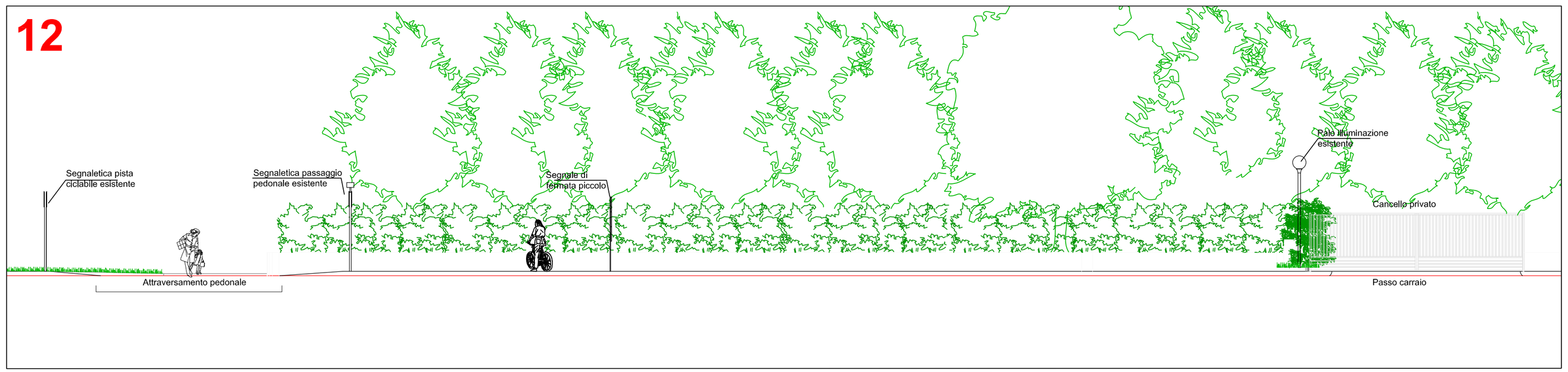

STATO DI FATTO - PROSPETTO NORD
Scala 1:100

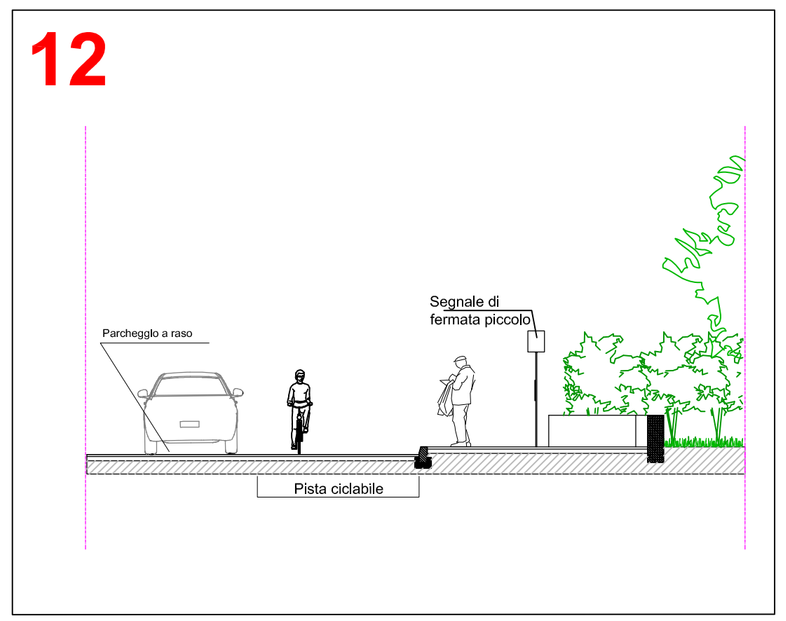

STATO DI FATTO - SEZIONE A-A'
Scala 1:100

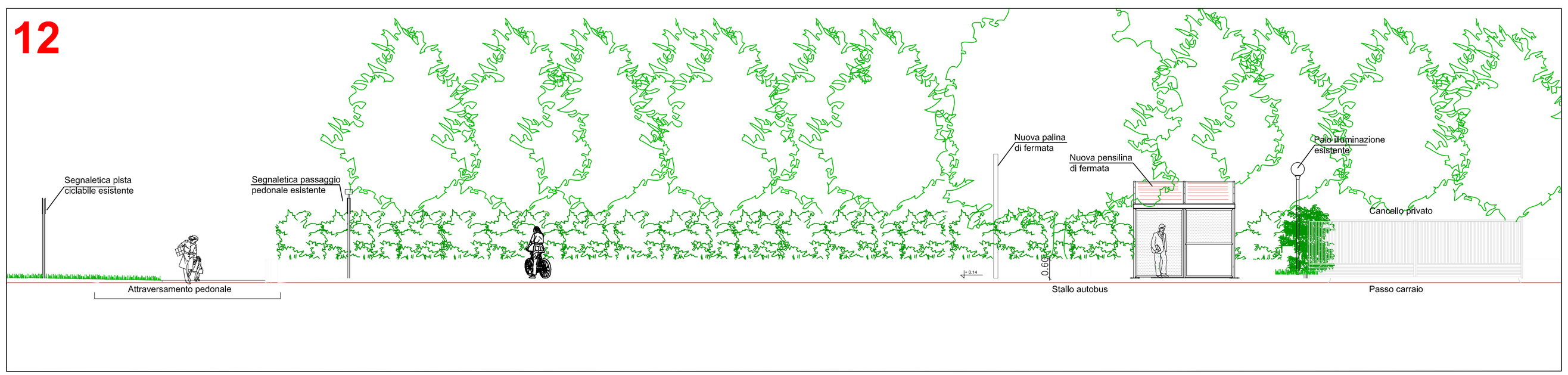

PROGETTO - PROSPETTO NORD
Scala 1:100

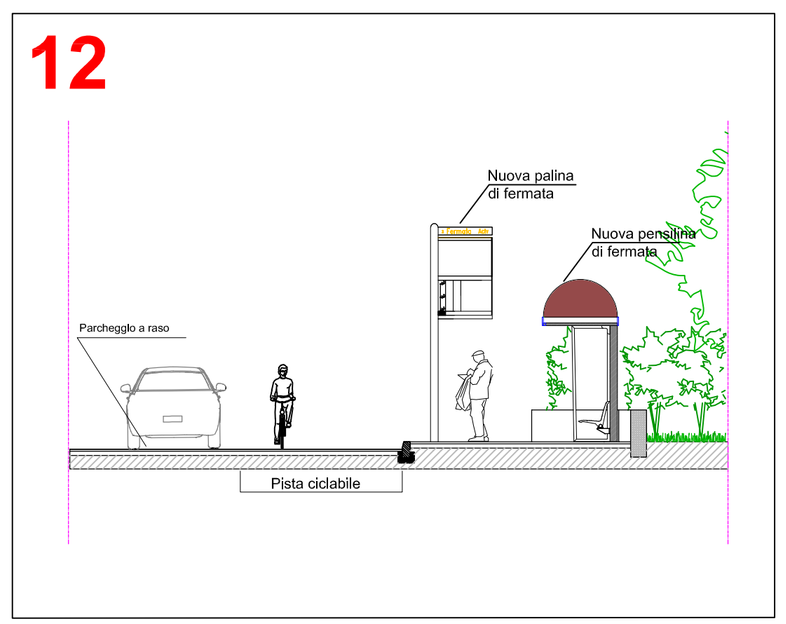

PROGETTO - SEZIONE A-A'
Scala 1:100

Comune di Mira

MINISTERO DELL'AMBIENTE E DELLA TUTELA DEL TERRITORIO E DEL MARE

AVM Holding

PROGRAMMA SPERIMENTALE NAZIONALE DI MOBILITA' SOSTENIBILE CASA-SCUOLA E CASA-LAVORO

Realizzazione di punti attrezzati di interscambio modale per incentivare l'uso del trasporto pubblico lungo direttrici interessate da forti flussi scolastici

SISTEMAZIONE E MESSA IN SICUREZZA DELLE STRUTTURE DI FERMATA LUNGO LE LINEE DI TRASPORTO VERSO GLI ISTITUTI SCOLASTICI

PROGETTO ESECUTIVO

Responsabile Unico del Procedimento:
Arch. Gabriele Bertaggia

Comune di Mira

Progettista:
Ing. Matteo Negro

Gruppo di lavoro:
Arch. Alessandra Stronchi
Arch. Chiara Todesco
Arch. Renata Tomini
Arch. Alessandra Zanessi

Coordinatore della sicurezza in fase di Progetto:
Ing. Guido Franchin

AVM Holding
Azienda Veneziana della Mobilità S.p.A.
Sede - Isola Nova del Tronchetto 33 - Venezia

1.4 Mira - Fermata 12 Via E.Toti - direzione Marano

STATO DI FATTO - PROGETTO
Planimetria area di intervento
Prospetto nord
Sezione A-A'

TAV. 12.1 PE

SCALA: 1:100 - 1:200

REV.00 gennaio 2021

DIS.:

NOME FILE:

OPERA PROTETTA AI SENSI DELLA LEGGE 22 APRILE 1941 N.633 TUTTI I DIRITTI RISERVATI, QUALSIASI RIPRODUZIONE ED UTILIZZAZIONE NON AUTORIZZATE SARANNO PERSEGUITE A RIGORE DI LEGGE