



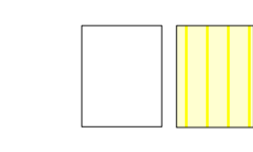


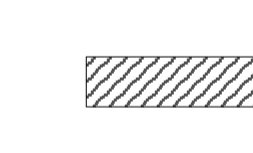



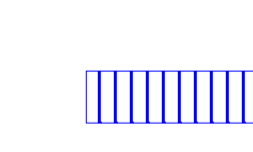
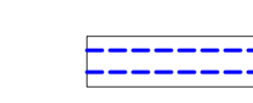


COMUNE DI MIRA
Provincia di Venezia

Piano Comunale di Risanamento Acustico
art. 6 L. 447 del 26.10.1995
L. R. 21 del 10.05.1999








Classificazione degli ambiti territoriali

TAVOLA: **5** **5** DATA: Febbraio 2004 SCALA: **1:5000**

legenda:

-  I - Aree Particolarmente Protette
-  II - Aree Prevalentemente Residenziali
-  III - Aree di Tipo Misto
-  IV - Aree di Intensa Attivita' Umana
-  V - Aree Prevalentemente Industriali
-  VI - Aree Esclusivamente Industriali
-  Fascia di transizione lungo i confini di aree di diversa classe
-  Fascia A di pertinenza traffico ferroviario
-  Fascia A di pertinenza traffico ferroviario
-  Fascia A di rispetto Autostradale
-  Fascia B di rispetto Autostradale
-  Fascia A di rispetto Strade extraurbane secondarie statali
-  Fascia B di rispetto Strade extraurbane secondarie statali
-  Fascia di rispetto altre strade

6 Aree per spettacoli a carattere temporaneo mobili, all'aperto

-  Ferrovia
-  Autostrade
-  Strade extraurbane secondarie statali
-  Strade urbane interquartiere
-  Strade urbane di quartiere
-  Strade locali interzonali
-  Confine comunale

