STATO DI FATTO - PLANIMETRIA AREA DI INTERVENTO

Scala 1:200

PROGETTO - PLANIMETRIA AREA DI INTERVENTO

Scala 1:200

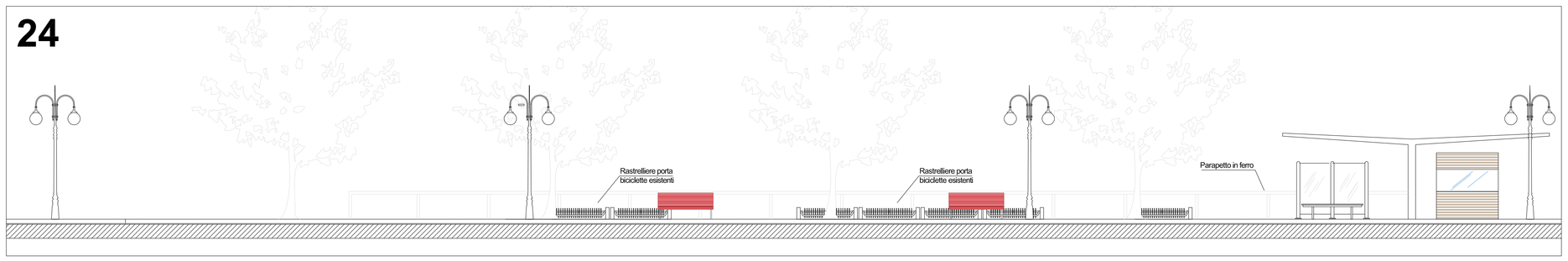

STATO DI FATTO - PROSPETTO NORD

Scala 1:100

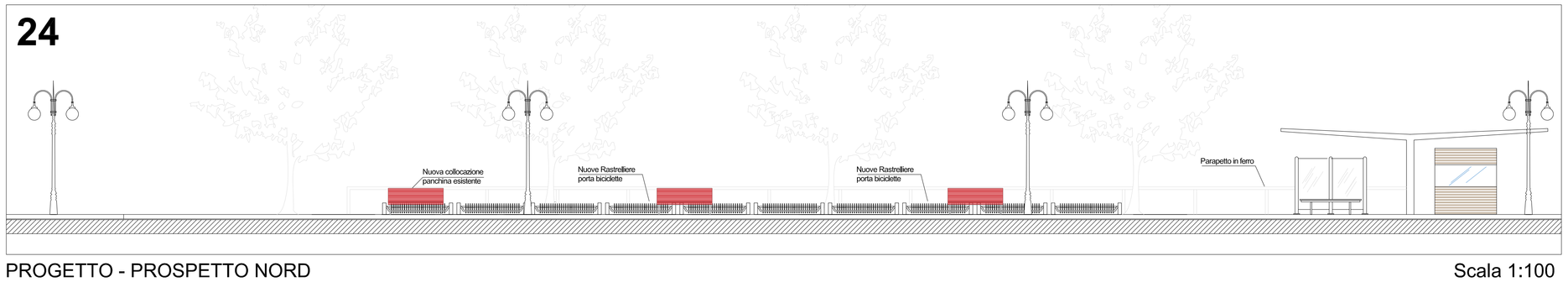

PROGETTO - PROSPETTO NORD

Scala 1:100

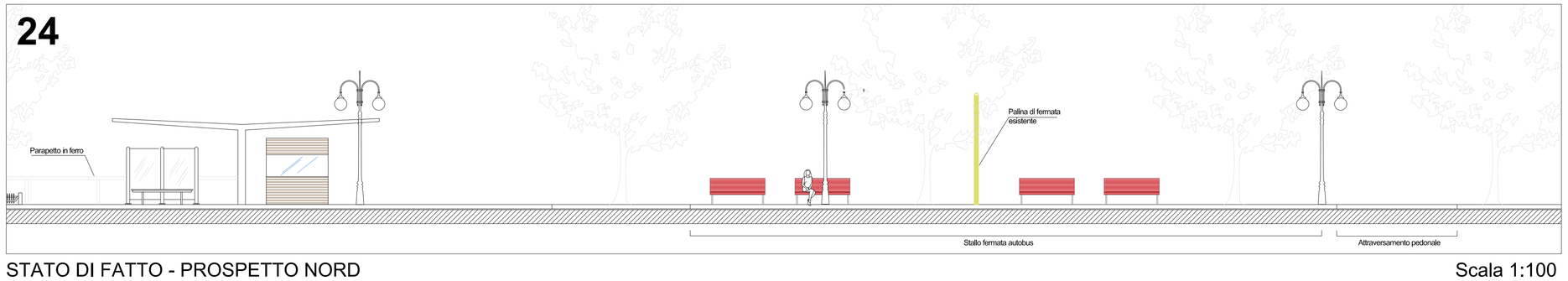

STATO DI FATTO - PROSPETTO NORD

Scala 1:100

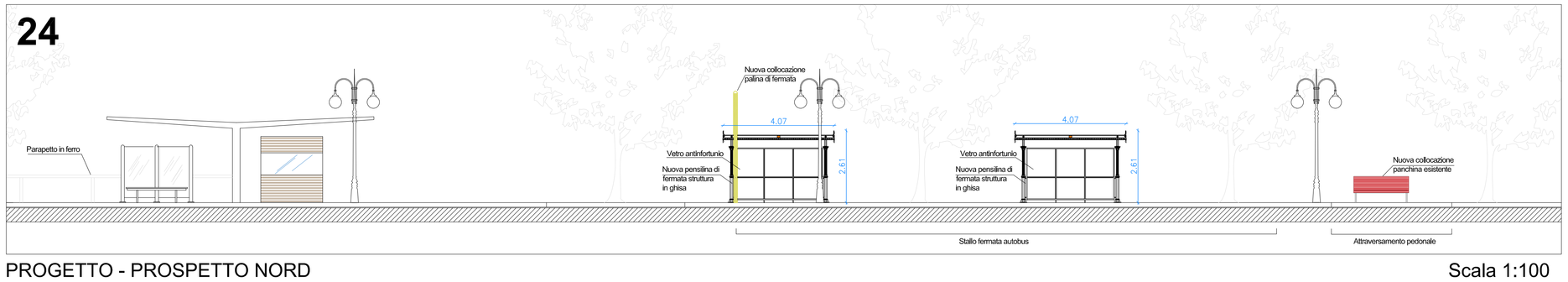

PROGETTO - PROSPETTO NORD

Scala 1:100

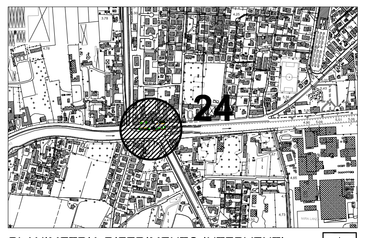

PLANIMETRIA RIFERIMENTO INTERVENTI

Comune di Mira

MINISTERO DELL'AMBIENTE E DELLA TUTELA DEL TERRITORIO E DEL MARE

AVM Holding

PROGRAMMA SPERIMENTALE NAZIONALE DI MOBILITA' SOSTENIBILE CASA-SCUOLA E CASA-LAVORO

Realizzazione di punti attrezzati di interscambio modale per incentivare l'uso del trasporto pubblico lungo direttrici interessate da forti flussi scolastici

SISTEMAZIONE E MESSA IN SICUREZZA DELLE STRUTTURE DI FERMATA LUNGO LE LINEE DI TRASPORTO VERSO GLI ISTITUTI SCOLASTICI

PROGETTO ESECUTIVO

Responsabile Unico del Procedimento:
Arch. Gabriele Bertaggia

Comune di Mira

Progettista:
Ing. Matteo Negro

Gruppo di lavoro:
Arch. Alessandra Stronchi
Arch. Chiara Todesco
Arch. Renata Tomini
Arch. Alessandra Zanessi

Coordinatore della sicurezza in fase di Progetto:
Ing. Guido Franchin

AVM Holding
Azienda Veneziana della Mobilità S.p.A.
Sede - Isola Nova del Tronchetto 33 - Venezia

1.4 Mira centro - Fermata 24 Via Nazionale- direzione Venezia

STATO DI FATTO - PROGETTO
Planimetria area di intervento
Prospetto nord

TAV. 13.2 PE

SCALA: 1:100 - 1:200

REV.00 gennaio 2021

DIS.:

NOME FILE:

OPERA PROTETTA AI SENSI DELLA LEGGE 22 APRILE 1941 No. 633 TUTTI I DIRITTI RISERVATI, QUALSIASI RIPRODUZIONE ED UTILIZZAZIONE NON AUTORIZZATE SARANNO PERSEGUITI A RIGORE DI LEGGE