

SCHEDA URBANISTICA N° 39

Richiedente : **NALETTO PIETRO**

Sede attività

Via : Porto Menai, 29 e Piazza Vecchia, 49

Località : Gambarare di Mira

Foglio : 37

Mappale : 57 – 58/1 – 197 – 572 – 252

Z.T.O. (P.R.G. vigente) : A2- 13

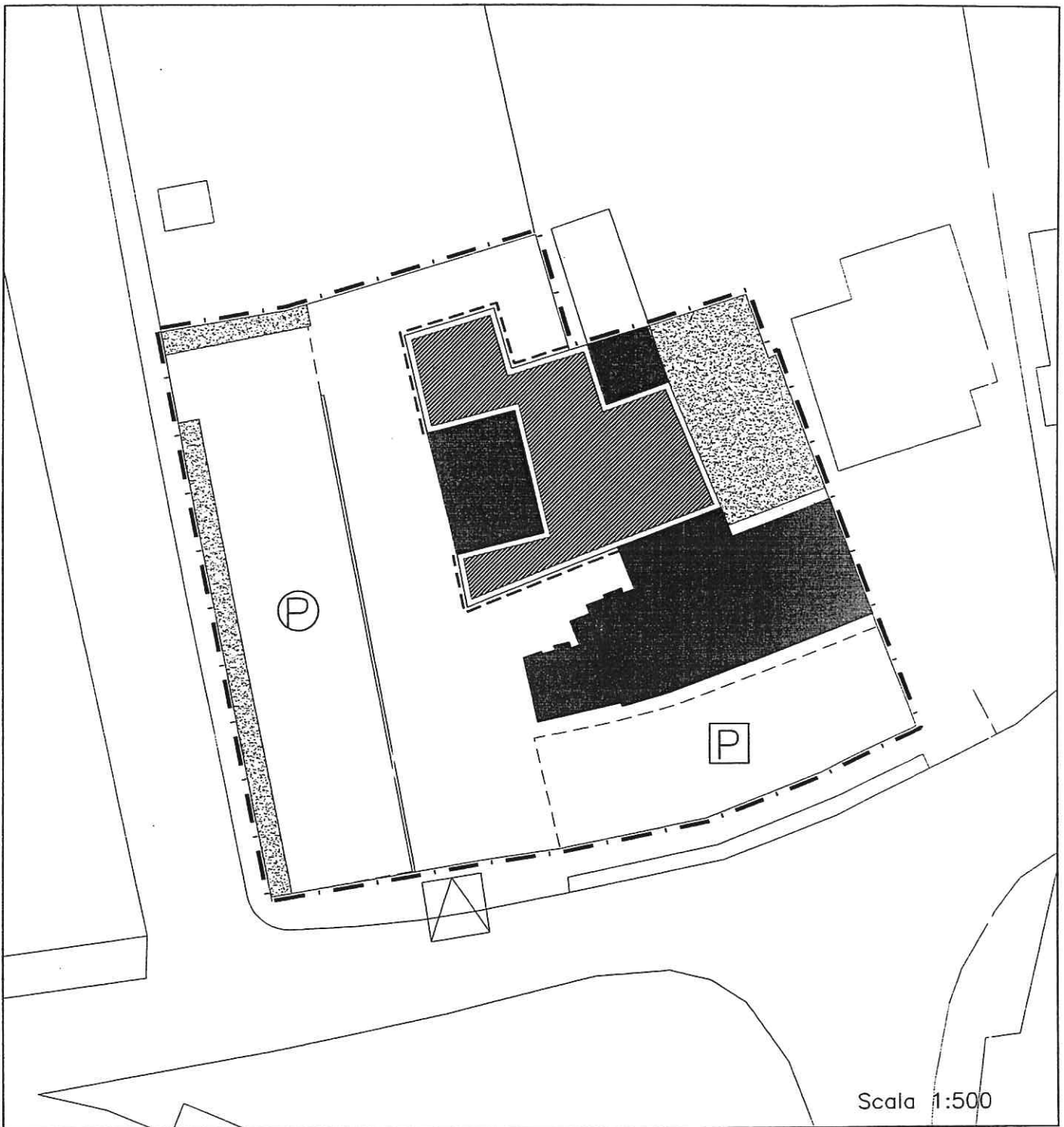
Vincoli P.a.l.a.v. : Centro storico (art. 36)

Altri vincoli : -

Tipo di intervento: Ampliamento

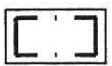
	QUANTITA' ESISTENTI	QUANTITA' IN AMPLIAMENTO	TOTALE COMPLESSIVO
Superficie fondiaria	mq 2.478	mq -	mq 2.478
Superficie coperta	mq 411	mq 307	mq 718
Volume residenziale	mc <u>1006</u>	mc -	mc 1006
Superficie lorda di pavimento commerciale	mq <u>439</u>	mq 307	mq 746
Volume commerciale	mc <u>1396</u>	mc <u>1396</u>	mc 2792
Altezza massima	ml 8,50	ml 8,50	ml 8,50

Destinazione d'uso dell'edificio oggetto di intervento: Commerciale



SCHEMA NORMATIVO


LEGENDA



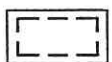
Perimetro lotto di pertinenza



Edificio esistente



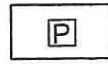
Edificio di progetto



Perimetro di massimo inviluppo



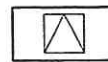
Area a verde



Area a parcheggio



Area a parcheggio pubblico



Piazzola di ingresso